





legenda - výřezy z koordinačního výkresu odůvodnění územního plánu Hlavatce















Legenda

-  řešené území
-  zastavěné území k 1. 12. 2009
-  zastavitelná plocha
-  plocha přestavby
-  maximální hranice negativních vlivů
-  urbanisticky hodnotný prostor
-  hodnoty zastavěného území
-  hodnoty nezastavěného území
-  trasa vodovodního řadu
-  -čov čistírna odpadních vod
-  /vps plochy a koridory pro veřejně prospěšné stavby

územní systém ekologické stability

-  **BC-1** biocentrum - funkční
-  **BK-1** biokoridor - funkční
-  **BK-2** biokoridor - nefunkční
-  **IP-1** interakční prvek
- RBC** regionální biocentrum
- RBK** regionální biokoridor
- LBC** lokální biocentrum
- LBK** lokální biokoridor

plochy stávající

-  **B** plochy bydlení
-  **SO** plochy smíšená obytná
-  **RE** plochy rekreace
-  **VS** plochy výroby a skladování
-  **OV** plochy občanského vybavení
-  **OVh** plochy občanského vybavení - hřbitov a kostel
-  **VP** plochy veřejných prostranství
-  **DI** plochy dopravní infrastruktury
-  **VV** plochy vodní a vodohospodářské
-  **ZE** plochy zemědělské
-  **LE** plochy lesní
-  **PŘ** plochy přírodní
-  **SNÚ** plochy smíšené nazastavěného území
-  **Zsv** plochy zeleně - soukromé a vyhrazené

plochy navrhované ke změně využití

-  **SO-1** plochy smíšená obytná
-  **VS-1** plochy výroby a skladování
-  **OV-1** plochy občanského vybavení
-  **OVh-1** plochy občanského vybavení - hřbitov a kostel
-  **VP-1** plochy veřejných prostranství
-  **DI-1** plochy dopravní infrastruktury
-  **TI-1** plochy technické infrastruktury
-  **obúrky** plochy obúrky

limity využití území a další limitující skutečnosti

-  trafostanice
-  elektrické vedení VN
-  ochranné pásmo elektrizační soustavy
-  komunikační vedení včetně OP
-  vodní zdroj
-  technický objekt zásobování vodou
-  vodovod včetně ochranného pásma
-  ochranné pásmo vodního zdroje I. stupně
-  ochranné pásmo vodního zdroje II. stupně
-  ochranné pásmo silnic II. a III. třídy
-  ochranné pásmo hřbitova
-  přírodní památka
-  ochranné pásmo přírodní památky
-  přírodní park
-  vzdálenost 50 m od okraje lesa
-  vodní tok
-  vodní plocha
-  chráněná oblast přirozené akumulace vod
-  vesnická památková zóna
-  nemovitá kulturní památka

G- legenda - výřez z koordinačního výkresu odůvodnění územního plánu Hlavatce

UPLAN S.R.O. Vlastibůf 21, 392 01 Soběslav	razítko projektant
datum vyhotovení: únor 2012	
vypracoval: Ing. Vlastimil Smítka	
odpovědný projektant: Ing. arch. Jaroslav Poláček	
číslo paré:	