


hlavní výkres změna č. 3 územního plánu Hlavatce


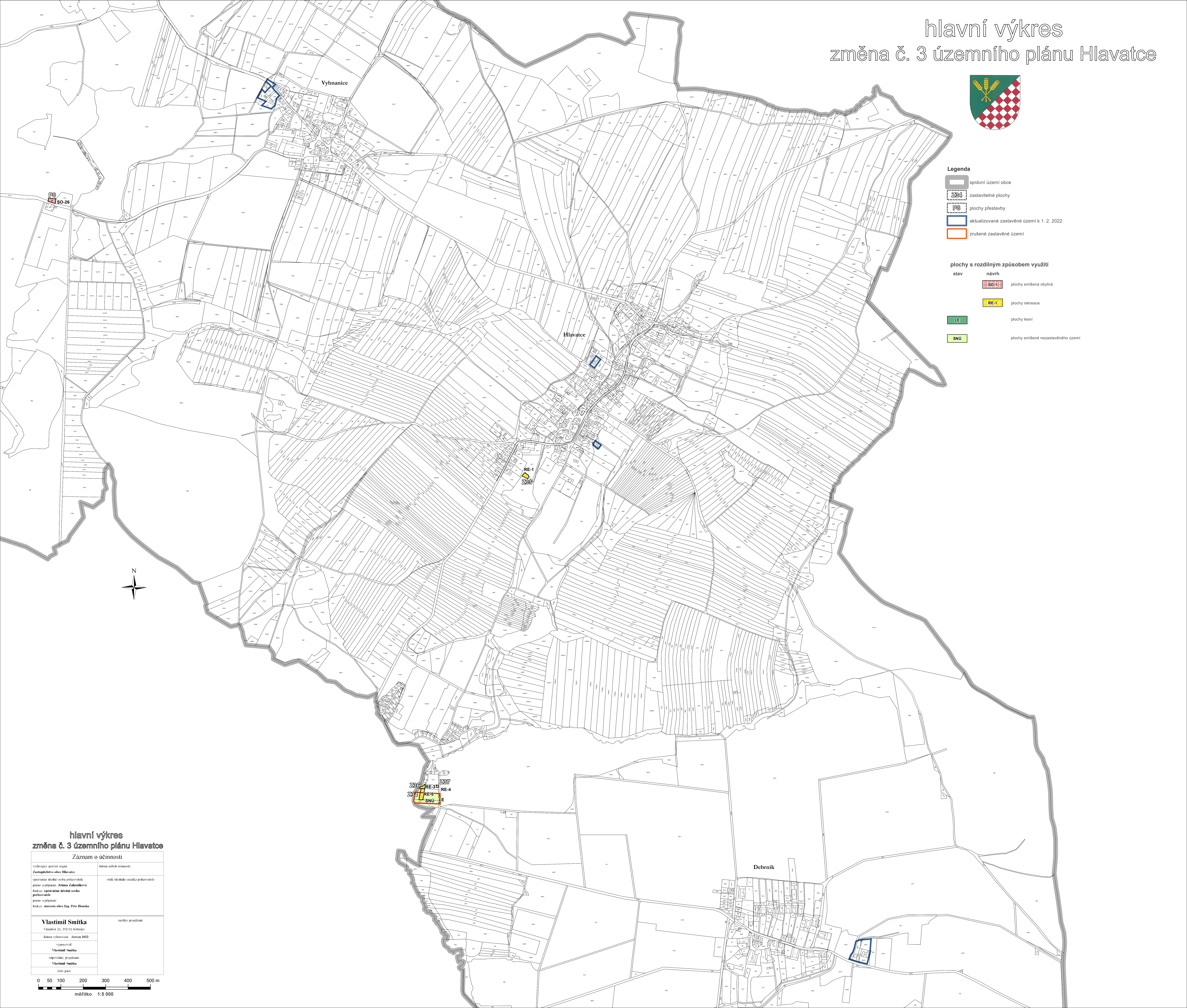


Legenda

- správní území obce
- zastavitelné plochy
- plochy přestavby
- aktualizované zastavěné území k 1. 2. 2022
- zrušené zastavěné území

plochy s rozdílným způsobem využití

- | stav | návrh | popis |
|------|-------|------------------------------------|
| | | plochy smíšená obytná |
| | | plochy rekreace |
| | | plochy lesní |
| | | plochy smíšené nezastavěného území |



hlavní výkres změna č. 3 územního plánu Hlavatce

Záznam o účinnosti	
validující orgán	datum nabytí účinnosti
Zastupitelstvo obce Hlavatce	
opravná osoba pořizovatele	osoba, která razila pořizovatele
jméno a příjmení: Jolana Zahradková	
funkce: opravná úřední osoba pořizovatele	
jméno a příjmení:	
funkce: starosta obce Ing. Petr Hoška	
Vlastimil Smítka	razila projektant
Vlastibě 21,392 01 Soběslav	
datum vyhotovení: červen 2022	
výpracoval:	
Vlastimil Smítka	
odpovědný projektant:	
Vlastimil Smítka	
šifra paré:	

