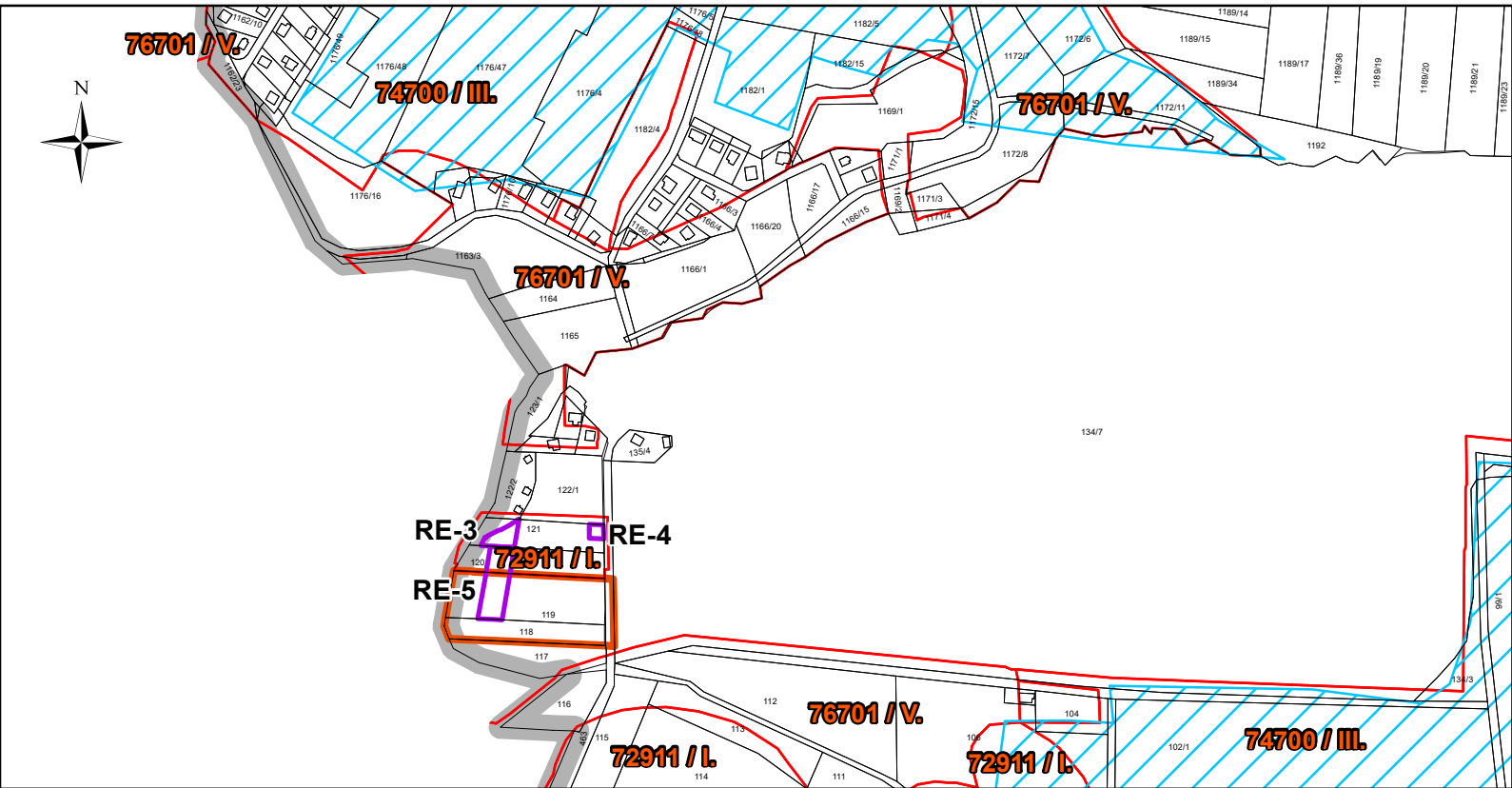




# výkres předpokládaných záborů půdního fondu odůvodnění změny č. 3 územního plánu Hlavatce



## Legenda



správní území obce



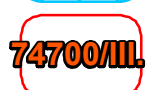
zrušené zastavěné území



RE-3 plochy a koridory, na nichž se předpokládá zábor

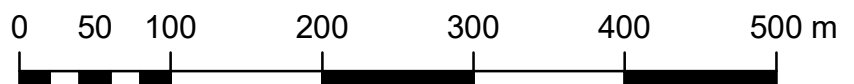


investice do půdy za účelem zlepšení půdní úrodnosti



74700/III hranice tříd ochrany, včetně bonitovaných půdně ekologických jednotek

<b>Vlastimil Smítka</b> Vlastibůř 21, 392 01 Soběslav	razítko projektant
datum vyhotovení: červen 2022	
vypracoval: <b>Vlastimil Smítka</b>	
odpovědný projektant: <b>Vlastimil Smítka</b>	
číslo paré:	



měřítko 1:5 000