k.ú. Radenín
k.ú. Chrbonín
k.ú. Kozmice
k.ú. Mlýny
Chrbonín
Terezín
Na Sádkách
V jilmě
Nad kazy
Nad cihelnou
Na vršich
Na růži
Nad průhonem
Kamenec
Za lesem
BLANÍK
Katov
V palouc
Ve strá
Hatě
Hora
Na Blaníku
Blaník
Tuhon
Ve faldicích
Na obci
U cihelny
V paldicích
Kopaniny
V končinách
V liškách
Ke Kamenci
Na Radenínsku
odb.linka Choustník
O 11 př.terezín,obec-22pr.
Kajetínský p.
Chrbonínský p.
neužív. polní cesta
travnatá polní cesta
zpevněná polní cesta
asf.cesta
lesní cesta
po poli
pole
louka
mokro
stoka
rokle
vn3
vdj.
zeměd.
správ. bud.
Židů ryb.
Za vsí
Mayerův ryb.
Nový ryb.
Horní Vodárna
1149
1150
1151
150
151
152
153
154
155
156
157
158
159
160
161
162
163
164
165
581,9
584,6
590,6
594,1
592,0
593,4
601,0
605,8
627,8
633,8
638,6
650,2
659,0
550,5
596,7
596,5
603,5
589,60
612,2
614,5
620,4

U hatin
Na planých
Podhora
Nové Dvory
Čtvrtě
U kravín
Za Petrovým
U vodojemu
k.ú. Nové Dvory
Josafat
Mezi cestami
JOSAFATSKÉ ÚDOLÍ
Na Hrádku
Ovčín
Ve vršcích
pole
169
svah
po louce
louka
170
171
172
173
175
176
177
178
179
180
181
182
183
184
185
K hatím
k.ú. Křeč
Na dvorsku
Pod humny
Za vrchy
Údolí
k.ú. Bezděčín
k.ú. Sudku
polní cesta
asf.cesta
stoka
mokro
rokle
po poli
cesta
koně
V Tuhonu
K širokým
NA VÝHONĚ
V ráčinách
není cesta
trav.cesta
neužívaná
Na vrších
V Jakub Věrší
409

V hájích
Pod sady
635,3
622,8
652,1
29 △ 650,6
Bezděčín
KAMÍNEK
213
651,6
Sudkův Důl
V jitrech
V hlavách
Ve žlabině
pole
neel.trať ČD, 1 kolej
polní cesta
I/19
19
599,72
599,22
199
vn3
po poli
pole
V hájích
198
vn3
o.Obrataň obec
odb.linka Obrataň
Kejtovský p.
potok
III/4097
louka
237
590,5
polní cesta
195
196
polní cesta travnatá
194
193
192
191
mez
cesta
louka
nevyužív. cesta
vybudovat přejezd přes mez
U Kamínku
není cesta
svah
K Bělé
241
612,8
Bělá
Návesní ryb.
V Důl
187
188
189
vn3
stoka
pole
Obrataň
k.ú. Obrataň
OBRATAŇ
634,9
Na vršch
625,02
603,25
618,45
Na brodě
Plechov
pole
201
202
203
polní cesta
potok
mokro
louka
Hrobský p.
Na studánkách
648,2
vdj.
638,4
Za vršky
204
kV (V1357)
205
206
601,0
polní cesta
louka
574,30
575,74
201,04
577,0
201,05
584,5
575,13
Narození P. Marie
Kejtovský p.
správ. bud.
584,65
šk.
hř.
z. Obrataň zastávka
zeměd.
zásob.
čerp. st.
210
578,0
568,84
575,41
575,26
žst. Obrataň
Na širokém
vdj.
zásob.
prům.
čov
563,44
207
129
abině
pole

Cetorazský les
Hrobská Zahrádka
Na studánkách
Na kopcích
Šimpach
Na křížcích
k.ú. Šimpach
U vodní hrázky
Plechov
Za vršky
Obrataň
V hájích
U splavu
Na širokém
U Maleníka
Dvořiště
Padělky
V obci
k.ú. Obrataň
203
204
205
206
207
209
210
211
212
213
202
201
198
197
196
195
199
pole
louka
potok
mokro
polní cesta
po poli
sklad dřeva
stoka
cesta v louce
2x110 kV
V1357
V1358
III/01921
přip. linka Kámen
p.Šimpach
vybudovat 1ks přejezd přes mez
odb.linka Obrataň
o.Obrataň obec
vn3
Machátský p.
Kejtovský p.
Hrobský p.
Vintířovský p.

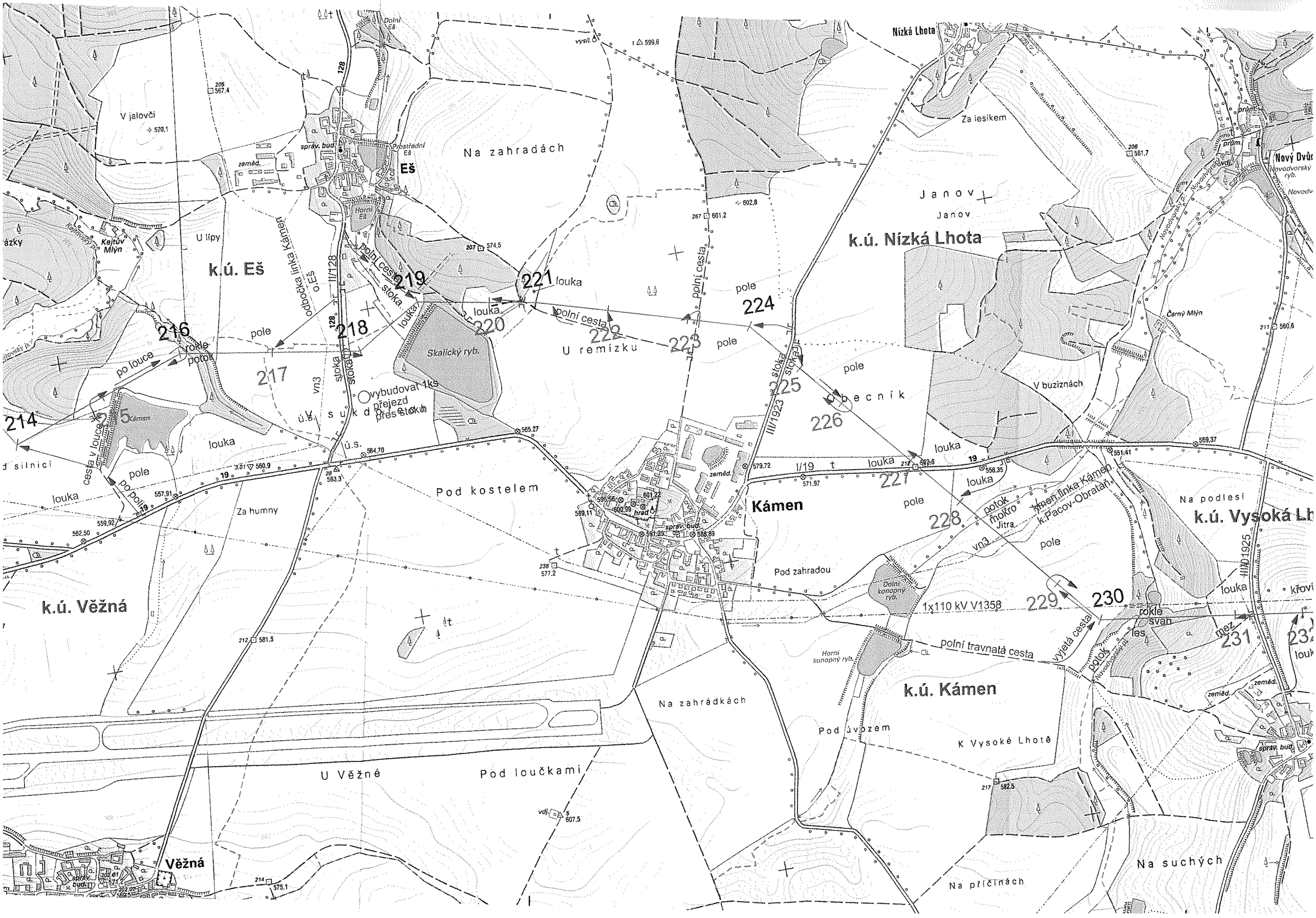

Nízká Lhota
Za lesíkem
Nový Dvůr
Novodvorský ryb.
Janov
k.ú. Nízká Lhota
Na zahradách
Eš
V jalovčí
U lípy
k.ú. Eš
Kejtův Mlýn
Horní Eš
Prostřední Eš
Dolní Eš
odbočka linka Kámen o.Eš
polní cesta
stoka
louka
pole
Skalický ryb.
U remízku
Černý Mlýn
V buziznách
Obecník
vybudovat 1ks přejezd přes stoku
ú.s.
Kámen
Pod kostelem
Za humny
Pod zahradou
Dolní konopný ryb.
Horní konopný ryb.
1x110 kV V1358
polní travnatá cesta
vyjetá cesta
Na podlesí
k.ú. Vysoká Lh
k.ú. Kámen
Na zahrádkách
Pod úvozem
K Vysoké Lhotě
U Věžné
Pod loučkami
Věžná
Na suchých
Na příčinách
k.ú. Věžná

k.ú. Proseč
Čihadlo
Nesvačily
k.ú. Leskovice
Leskovice
U LOMU
K Leskovicům
Za Matějkovými
Na dílech
asfaltová cesta
ZLÁTENKA
Na dolejších lukách
pole
244
neel.trať ČD
č.224
polní cesta
243
Výmoly
Zlátenka
k.ú. Zlátenka
potok
louka
mokro
242
241
III/12819
polní cesta travnatá
238
239
240
polní cesta
asf.zpev.cesta
zpev.cesta
louka
les
110 kV
234
235
236
237
U moravečských hranic
není cesta
Lhota
Sosny
Ve vršcích
Jistebný
k.ú. Moraveč
Dolečky
Suchdoly
V sosní
Na jitrech
Peklůvko
Moraveč
Čekal
Moravečský ryb.
Cerekvický p.
Bořetický p.
prům.
vdj.
zeměd.
zásob.
správ. bud.
Na jitrech
mezí

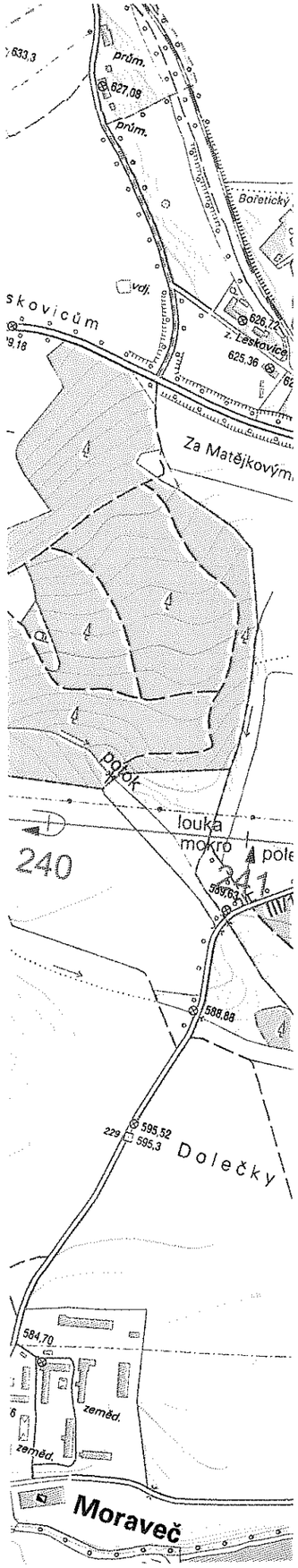
Za Matějkovým
Dolečky
Moraveč
240
241
Bořetický
prům.
vdj.
zeměd.
Čekal

k.ú. Čížkov
k.ú. Leskovice
Leskovice
U LOMU
Monstranc
Čížkov
Okrouhlý
Okrouhlý
K Čížkovu
K Cerekvi
Na dílech
asfaltová cesta
pole
244
neel.trať ČD
č.224
polní cesta
243
Výmoly
louka
1x110 kV V1358
konec asf.
246
247
248
249
250
Za trávní cestou
polní cesta
vyjetá cesta
louka
mokro
stoka
po poli
Na zaječím vršku
Mokř
Mezi cestami
vn3
kmen.linka Černovice
k.Černovice hl.linka z Pelhřimova
III/01928
251
252
253
254
255
256
TR
skl. mat.
žst. Nová Cerekev
Němkovičky
k.ú. Nová Cerekev
NA VRŠÍCH
Suchdoly
Nová Cerekev
V hádkách
Na Stanovicku
U rozcestí
vyjetá cesta
potok
vn3
přípojka linka Černovice
p.Nová Cerekev-obec
Za Novým Dvorem
Cerekvický p.

Na olšinách
Na dolech
K lipickému mostu
Ve stráních
U Kazu
Na vršku
Nad Čakovicemi
Kadaň
k.ú. Čakovice
Díly k Chodči
V ouvarech
V kopáčích
K Chodči
Chodeč
Stanovice
K čihadlům
k.ú. Dubovice
Želivka (Hejlovka)
Na dlouhých
Na rejskách
K cikánce
k.ú. Starý Pelhřimov
HORPIÁLEK
Na stráži
Dubovice
VARTA
Varta
U Vlásenického Dvora
Proti hltě
kmen.linka Čižkov Lukavec.dřevo
kmen.linka Černovice k.Černovice-Lukavec.dřevo
kmen.linka Čakovice k.Pelhřimov-Čakovice
trav.polní cesta
trav.cesta
polní cesta
lesní cesta
asfalt
pole
svah
neobď.
neobď. zakř.
louky
křoví
louka
mokro
stoka
potok
les
vn6
vn3
I/19
II/0 1934
II/112
V207
271
270
269
268
267
266
265
264
263
262
261
260
259
258

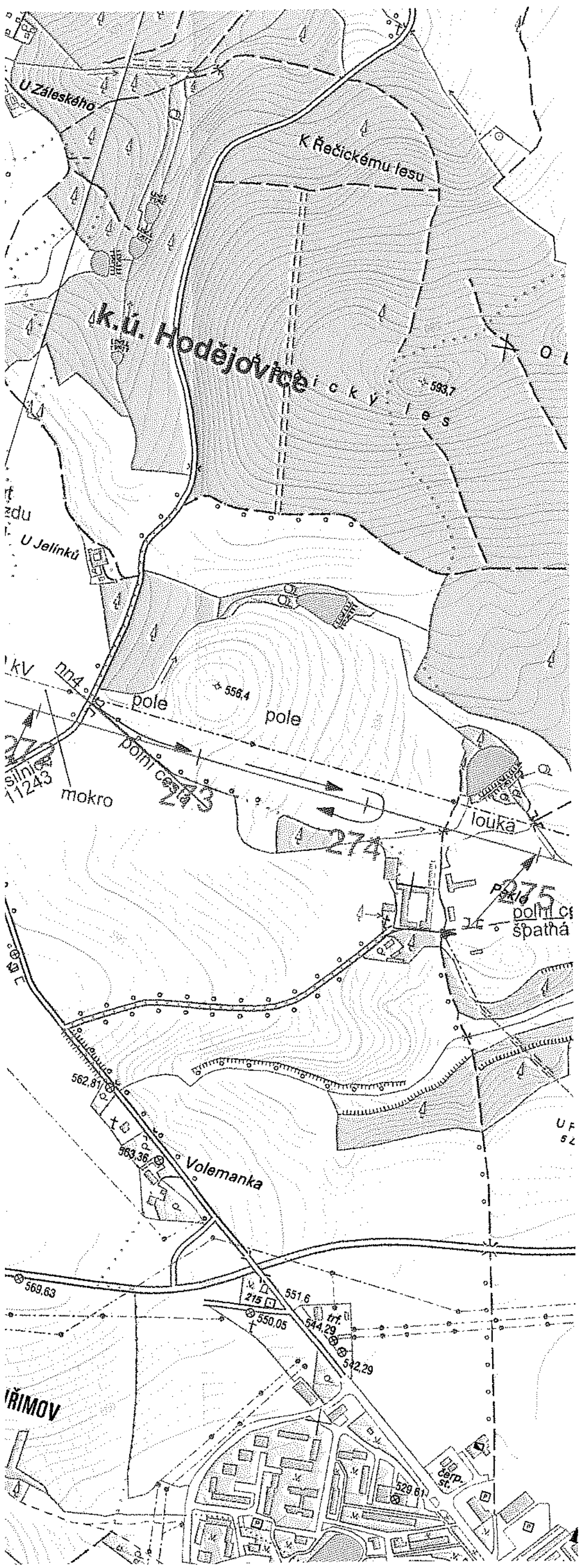
U Záleského
K Řečickému lesu
k.ú. Hodějovice
593,7
U Jelínků
kV
nn4
pole
556,4
pole
polní cesta
273
silnice
11243
mokro
louka
274
275
Pekle
polní cesta
špatná
562,81
563,36
Volemanka
569,63
215
551,6
550,05
trf.
544,29
542,29
ŘIMOV
529,61
čerp. st.

DĚJOVICE
Na kozlovsku
VÁVRŮV KOPEC
18 588,4
18.03 584,1
18.02
589,6
Obecník
U Švejdů
266 555,9
K Hodějovicům
534,4
Za Vaňhou
Ouvarník
Mrchoviska
531,3
k.ú. Radětín
K Peklu
pole
523,8
polní cesta
278
277
279
207 504,9
K městu
po polí
louka
potok
polní cesta
276
274
275
Pekle
polní cesta
špatná
U PEKLA
5 547,3
k.ú. Pelhřimov
nevyužívaná cesta
(zarostlá)
19
216
532,1
Volemanka
551,6
215
550,05
trf.
544,29
542,29
zeměd.
500,8
zeměd.
správ. bud.
Krasíkovice
Pod vsí
Záčelí
Na vrších
VRCHA
2 547,9
k.ú. Krasíkovice
517,6
RADĚTÍN
520,1
III/12926
pole
svah
potok
280
281
34
Radětínský rybník
Bělá
čerp. st.
Tichý
495,25
Hamr
vn6
vn3
stoka
282
489,56
484,03
206
483,0
479,92
kmen.linka Želivka-Pelhřimov
k.Želivka,linka z Pelhřimova
kmen.linka Petrovice-Pelhřimov
k.Petrovice-linka
ú.s.
1x110 kV V1358
potok
les
svah
pole
283
louka
Pod Kovářovým
k.ú.
Na
498,19
506,12
501,32
509,20
236
526,6
6.02 565,5
6.01 568,3
ČOV
zásob.
517,78
526,99
zeměd.
559,8
563,4
560,4
219
555,3
554,28

CHVOJNOV
K jedlinám
SLUŽÁTKY
VE VRŠKU
Služátecký Mlýn
Olešná
K zabitému
k.ú. Chvojnov
Pálenka
U Davidů
lesní cesta
asf. cesta
V HÁJI
K háji
louka
pole
meze zakřovené
neužívaná polní cesta
Lipiny
k.ú. Olešná
Olešná
polní cesta
travnatá polní cesta
Nutná úprava 1ks stávajícího vjezdu
K Chvojnovu
zpev. polní cesta
závora
II/602
STRMĚCHY
V příkopech
k.ú. Plevnice
Cihelny
prům.
V hájcích
Hatě
V Lipinách
Ve stružkách
K jámám
V MOKŘI
Plevnice
Úlehle
V HATÍCH

Zahůrka
KOCOUROVY LHOTKY
U Skalníka
k.ú. Jelcovy Lhotky
JELCOVY LHOTKY
Dolní Kladiny
Horní Kladiny
Velké Kladiny
k.ú. Častonín
Petrkov
Častonín
skl. mat.
Rokosák
Společník
Malé Kladiny
Kladiny
Hralova Chalupa
U potoka
odb.linka Rychnov o.Žirov
Vybudovat 1 ks přejezdu přes stoku
přip.linka Rychnov p.Kladiny
1x110 kV (V1391)
kmen.linka Vystrkov k.Vystrkov
asf.cesta
VRCH
Kamenný vrch
V rovinách
Sedliště
Beledinka
U Maroušků
Na Skále
Lampus
Stupník
k.ú. Střítež
k.ú. Sedliště
Kuzdasův vrch
Horní Strměchy
Střítež pod Křemešníkem
Nad vsí
Návozy
Palánů
Brychcův Mlýn
Brabenčík
VRŠEK
pole
louka
mokro
zeměd.
vn3
nn4
III/01939
II/602
347
602
298
299
300
301
302
303
304
305
306
307
308
309
310
311
312
313
314

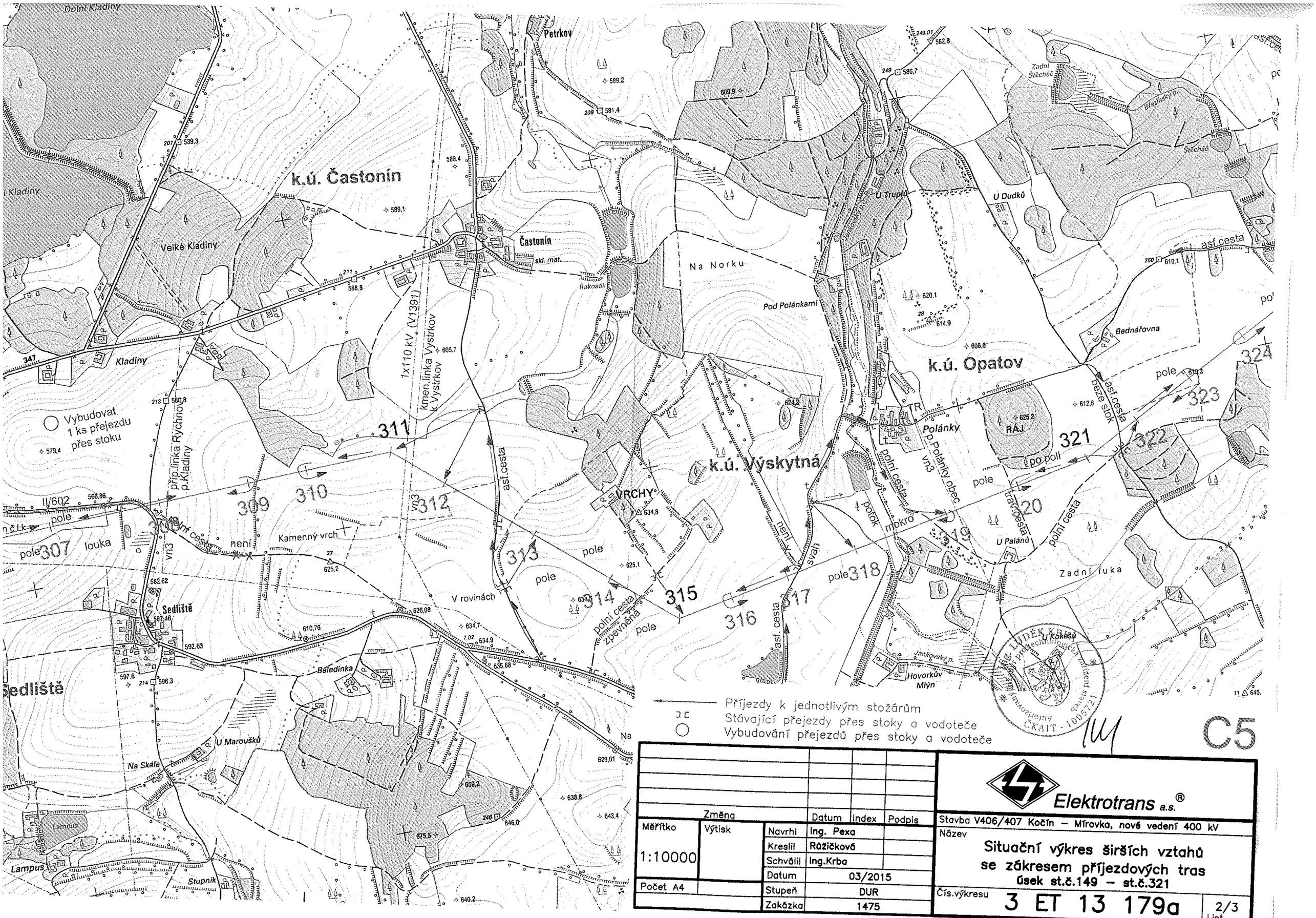

Změna			Datum	Index	Podpis
Měřítko	Výtisk	Navrhl	Ing. Pexa		
1:10000		Kreslil	Růžičková		
		Schválil	Ing.Krba		
		Datum	03/2015		
Počet A4		Stupeň	DUR		
		Zakázka	1475		

Elektrotrans a.s.®

Stavba V406/407 Kočín – Mírovka, nové vedení 400 kV

Název

Situační výkres širších vztahů se zákresem příjezdových tras

úsek st.č.149 – st.č.321

Čís.výkresu **3 ET 13 179a** 2/3 List

C5